

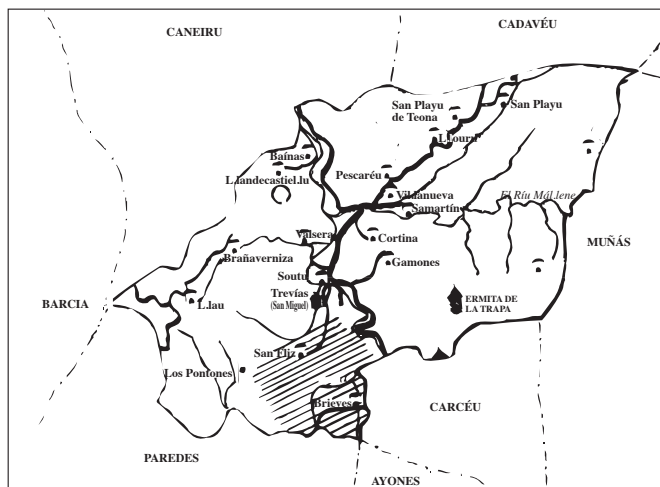
# FAZA ETNOGRÁFICA

## Estudiu del espaciu agrariu de Brieves y San Fliz a través de la so toponimia

HERMENEGILDO BARDIO DÍAZ, ANÍBAL GONZÁLEZ MIYARES &  
JAVIER FERNÁNDEZ IRIGOYEN

### I. ENTAMU

Esti trabayu tien por oxetu l'estudiu del espaciu agrariu y urbanu de dos pueblos asturianos, *Brieves* y *San Fliz*, así tiao nel conceyu de *Valdés*, na parte sur de la parroquia de *Trevías*, a orielles del Ríu Esva que val tamién como separación ente dambos pueblos.



Mapa 1.- Parroquia de Trevías (Valdés)

Pa esti estudiu basámonos principalmente na toponimia referida al espaciu agrariu y na disposición y carauterístiques del hábitat no que cinca a la organización urbana. L'algame los topónimos fíxose nun trabayu de campu onde entrugamos a la xente más vieyo de dambos pueblos polos nomes que recordaren de los distintos llugares, independientemente de que siguieren o non güei n'usu. Darréu analizámoslos a la lluz de dalgunos trabayos espublizaos al rodiu del tema como *Sociedad y organización tradicional del espacio en Asturias*, de Jesús García Fernández, o *Pueblos asturianos: el porqué de sus nombres*, de Xosé Lluis García Arias.

De resultes de too ello distinguimos a lo cabero dos formes estremaes de poblamentu y espaciu agrariu, correspondientes a dos procesos hestóricos diferenciaos cronolóxica y tipolóxicamente, reflexándose esto anguaño na toponimia tradicional.

### II. ESTUDIUM DEL ESPACIU AGRARIU DE BRIEVES

El topónimu *Brieves*, ensin escaecer la posibilidá d'una formación antrotoponímica, podría ponese en rrellación colos continuadores de les pallabres prerromanes BRIGA 'llugar fortificáu' y/o BRIVA 'ponte'.

El pueblu respunde al tipu de poblamientu d' *aldea-cai*, coles sos cases agrupaes y asociaes a tierres dedicaes a güertes y frutales que reciben el nome de *quintanares* y *contro-cios*. Arrodiáu polos ríos Esva y L.lourín, presenta una organización del hábitat iguáu alreduer del camín principal, nomáu *La Calea* (del llatín CALLEM y que n'otres zones d' Asturias ufierta un resultáu *caleya*). Esti camín anicia nuna ponte, que crucia'l ríu L.lourín na zona este del pueblu, agora desaparecida y de fechura medieval como se desprende de la fábrica de la rampa d'accesu qu'inda se caltién.

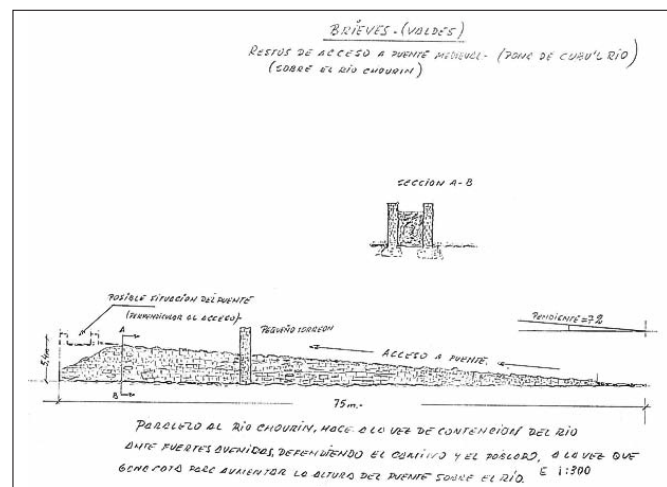


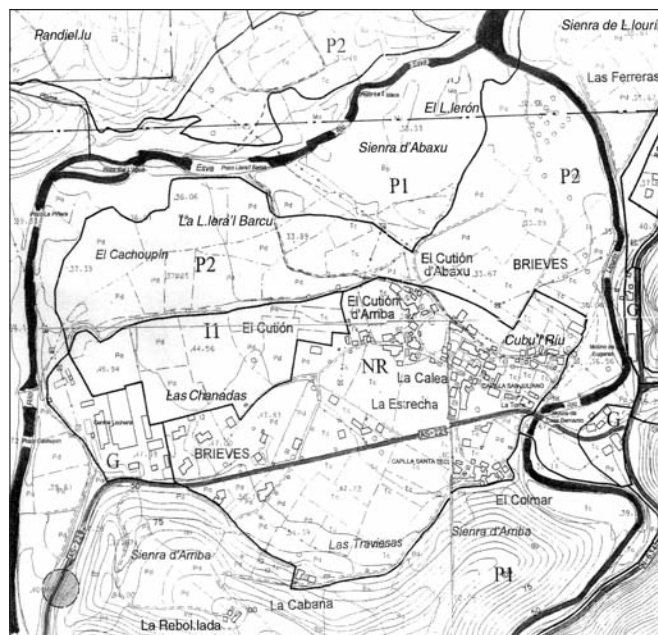
Fig. 1. Dibuxu de la ponte medieval de Brieves

El camín sigue fasta *La Torre de Brieves*, tamién d' época medieval y de grandes dimensiones, siendo la so planta casi cuadrada, d' unos diez metros de llau. Ye posible que na so época tuviere un calter defensivu con un asitiamientu perfectu, ya que dende ella controlábase la ponte, faciendo los ríos L.lourín y Esva de fuexa natural y quedando namái'l lladral del sur ensin ella. Sicasí yera fácilmente defendible.

Cerca esta torre ta la *Capilla San Juliano* y *La Casa'l Señorón*, formando too ello un conxuntu solariegu de la familia Abello-Llano y que-y da nome a ún de los barrios del pueblu: *La Torre*.

A les dos veres del camín organízase'l pueblu, con viviendes, horros y paneres<sup>1</sup> adoptando la disposición, como dixéremos enantes, d'una aldea-cai.

Les edificaciones más antigües, viviendes de planta y pisu, tienen dalgunes d'elles la parte inferior dedicada a corte y dende la superior, a vegaes mediante una ponte de piedra, accédese al horru asitiáu al otru llau del camín. Estes pontes fáense col emplegu d'un arcu de mediu puntu, de pizarra, sólidu y de perbona fechura, de 3'20 m. de base y 3 m. de lluz. Son toos per un estilu y paecen construyíos na mesma época, conservándose una media docena d'ellos.



Mapa 2.- Mapa topográficu del pueblu de Brieves

El conxuntu del pueblu ígüenlu una serie de núcleos, barrios o llugares denomaoos:

<sup>1</sup> Atópense más de 50 horros nun espaciu de malapenes 300 m.

*Cubu'l Ríu*, la zona habitada más baxa del pueblu. Pa esti topónimu podría plantegase un étimu CUPAM 'copa' ya indicar un sitiü onde se vierte l'agua. Ye ciertamente per esta zona per onde se vierten les agües cuando'l ríu se desborda. Caberamente pudiera indicar les canalizaciones pa trespertar l'agua a cualquier de los dos molinos de la zona.

*La Torre.*

*El Colmar*, nome que quiciabes podríamos poner en relación con CULMEN 'lo más alto d'un monte'.

*La Calea.*

*La Estrecha.*

*El Cutión*, que designa un llugar acotáu onde nun se permite la entrada de ganáu y que ta zarráu con estaquera. Da-y nome a una zona de tierras de llabor y a dos barrios del pueblu, *El Cutión d'Arriba* y *El Cutión d'Abaxu*. *Cutión* designaría, poro, una zona acotada pal ganáu y trabayada de tierra, por ser mui apta pa ello y que nun momentu dau organizóse tomando los nuevos barrios, que fueron creciendo dende la zona vieya del pueblu al rodiu La Torre, el nome de los praos.

*Las Chanadas*, barriu na zona alta y plana del pueblu d'u deriva'l so nome. Les cases modernes ya individuales tipu xalé tienen como exe direutora l'actual carretera y non la rede de caminos tradicionales.

Toos estos barrios tán arrodiaos por unos espacios de producción intensiva (quintanares, controcios, etc.) dedicaos a cultivos de güerta y a frutales, ente los que destaquen naranxales y llimonares. Estes estayes, xunto coles cases y los horros, igüen la organización de la típica quintana asturiana.

Alredor d'esti espaciu urbanu organízase la zona agraria abarcada polos topónimos *sienra*, siendo les mesmes les *d'Abaxu*, *d'Arriba*, de *Folgueras* y de *L.lourín*. El términu

*sienra*, del llatín SENNARA, fálanos de tierras señoriales esplotaes polos vasallos.

Estes sienres tendríen el so orixen na primera etapa de colonización medieval y toes elles igüen al rodiu l'espaciu d'hábitat un espaciu d'esplotación semicomunal, ye a dicese, un espaciu onde l'aprovechamientu individual de les estayes que-y correspuenden a cada campesín dase na época les colleches pal pagu los foros, mientras que l'usu comunal, una vegada recoyíes les mieses, enfótase nun aprovechamientu ganaderu. Anguaño sémase nelles maíz, pataques y pastu pal ganáu na zona baxa, y fabes y pan na zona alta. Estos grandes espacios agrarios cuntan con una serie servicios comunes, como sedríen los *cierres* y *carriles*, y divídense n'espacios de menor tamañu nomaos *tablas*, que tienen una forma rectangular col llau menor d'unos 6 m. y el mayor d'unos 50. Una unidá de superficie mayor sedría'l *cuadru*, qu'inclúi varies tables y qu'equivaldría a unos dos días de gües, siendo la superficie d'un día de güe equivalente a 1.257 m<sup>2</sup>. Varios d'estos cuadros daríen llugar a estremaes zones de cultivu con nomes como *Tierras L.longas*, topónimu que designa la forma d'estes tierras que, al tar dividíes en tables, presenten una forma allargada, *Las Traviesas* y *Las Chanadas*, ente otros, que falen de la morfoloxía del terrén.

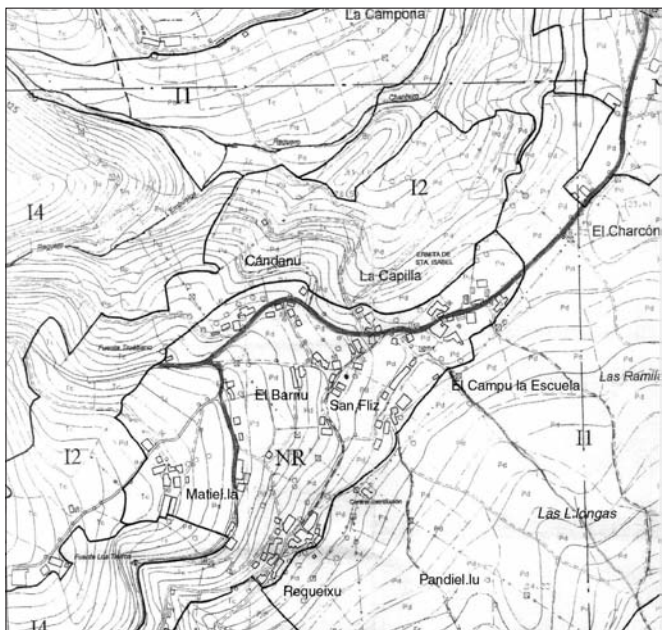
Na redolada de les sienres ta la zona de monte de propiedá comunal que se destina pal rozu y les paciones de branu, asina como pal aprovechamientu forestal de la madera y dalgunes frutes como por exemplu les castañes. Dalgunos de los nomes que topamos nesta zona son: *La Rebol.lada*, que fai referencia al llugar onde abonden los rebollos; *La Balsóna*, una zona onde'l ríu fai un gran pozu que ye conocíu polos vecinos col nome *La Chanona*; *L'Escalón*, topónimu esti que pue ponese en rellación colos atarrazamientos qu'ellí hai y que posiblemente s'emplegaren pal cultivu la pataca; *Monte Ferreiru* y *Monte Castru*, onde como'l so propiu nome indica atestíguase la presencia d'un castru.

L'asitiamientu'l pueblu ocupando la vega'l ríu, la presencia d'edificaciones medievales como la ponte, la torre y la

casa señorial, asina como la estructura enantes descrita y la presencia'l términu *sierra*, indícanos una estructura de poblamentu medieval.

### III. ESTUDIU DEL ESPACIU AGRARIU DE SAN FLIZ

Asitiáu al noroeste de Brieves, San Fliz presenta una estructura distinta dafechu de la d'esti. Equí apaez un poblamentu dispersu, asitiáu nun cordal y organizáu en caseríes, ensin continuidá, onde los caminos son simplemente d'accesu a cases y finques, nun siendo vertebradores del llugar.



Mapa 3.- Mapa topográfico del pueblu de San Fliz

Caseríes y quintanes tán arrodiaes poles tierres de llabor. El terralgu nun s'atopa nuna vega sinón que ta nes vertientes del cordal enantes mentáu, en direición oeste-este. La vertiente sur baxa adulces dende una cota aproximada d'unos 125 m. sobre'l nivel del mar no cimero'l cordal fasta les orielles del ríu Esva (cota 38 m.), que separa a San Fliz de

Brieves. La vertiente norte baxa fasta'l regueiru de L.lanteiru, la raya con Trevías per esti llau.

Les caseríes, unidaes d'esplotación d'unes 2'5 Ha, agrúpense nuna serie barrios:

*El Charcón*, aumentativu de *charcu*, indicaríamos una zona llamuegosa; *La Capilla* y *El Campu la Escuela* fadríen referencia a les edificaciones más carauterístiques d'esos barrios; *Cándanu*, (del llatín CANDERE 'arder') fálanos de terrenos recuperaos mediante quema; *El Barriu*; *Matelj.la*, refierse a un matorral o viesca pequeña y *Requeixu* refierse a un terrenu fondu y encaxonao nel valle onde tán asitiaos unos praos dedicaos a pastu.

Al rodiu d'estos núcleos hai grandes y riques güertes o tierres, dalgunes d'elles de dimensiones considerables como *La Ería*, *La Baragaña*, que-y da nome a un conxuntu de tierres estreches y allargaes frutu d'un repartu igualitariu, denomaaes asina por razón de la so midición en vares al partise; *Las Ramilas*, que fai alusión a la presencia na zona d'un camín y *Las L.longas*, que lo mesmo qu'en Brieves designa tierres llanes.

Nes dos vertientes la cordal tán los espacios d'esplotación amestada o semicomunal qu'anguaño, como víemos en Brieves, son privaos calteniendo solo'l común l'usu de les carriles de serviciu fasta'l ríu Esva.

Les caseríes de San Fliz fixéronse n'antiguos terrenos comunales qu'obligaben a la construcción de quintanes nos terrenos ganaos al monte, como lo demuestren unes ordenanzas de 1787 de les que tenemos noticia y de xuru esistieron otres nesti mesmu sentíu nos siglos anteriores. D'ehí que dellos de los topónimos de San Fliz menten esti tipu terrenos roturaos. Asina, por exemplu, *Matelj.la*, *Cándanu* y *Las Rozadas*, llugar asitiáu al este del pueblu, que se ganaría mediante roza y roturación, echándose llueu a pan.

Topónimos como *La Capilla*, *El Barriu*, *El Campu la Escuela*, etc., sedríen d'orixen más actual que'l de los alcontraos nos barrios de Brieves porque la toponimia de Brieves

paez facer más referencia a la morfoloxía'l tarrén, mientras que la de San Fliz paez falar más de los oríxenes d'esos terrenos o a edificios o construcciones próximes.

Les construcciones d'estes caseríos de les que tamos falando son en munchos casos del sieglu XIX. Nesti sen destaca'l complexu arquitectónicu de quintana moderna al que-y llamen *Casa América* o *Deo Gratia* llevada por un indiano.

La estructura faise con mampostería revocada y pintada, forxaos con vigues y tables de madera y la cubierta a tres aguaes. La panera construyida posteriormente destaca pol llabor de cantería observable nes esquineres y nos pegollos. Tamién destaca'l trabayu de la madera del corredor. Hai construcciones asemeyaes alreduro de la ermita de Santa Isabel, aunque ensin algamar la so perfección.

La superficie total del pueblu ye dalgo mayor que la de Brieves, al tiempu que dafechu estremada. Tenemos dos grandes superficies de cultivu nes vertientes norte y sur, siendo esta la más rica pola so orientación. Nella tán asitiaes les principales tierres de llabor, como *Pandiel.lu*, que define una zona de pendiente que separta esti pueblu de Brieves; *Tierras L.longas* y más al este y arrodianu *El Picu'l Cuernu*, el terrenu de *Las Rozadas* o *Los Sucos*, topónimu que denoma a unos atarrazamientos fechos na lladera pal so cultivu. Destaca esta zona pol so aprovechamientu cerealísticu.

La zona norte, por razón de la so orientación, ye un tarrén más frío y de peor calidá dedicáu a cultivos non cerealísticos, como por exemplu la pataca. Amás d'estes dos lladeres tenemos tamién grandes superficies como *El Cuadru*, faciendo referencia a la forma de división del terrenu, y *Las L.liñosas*, asitiaes ente los barrios y apegaes a les quintanes.

Lo mesmo en Brieves qu'en San Fliz el cultivu d'anguaño ye la herba pal ganáu, asina como'l maíz, a vegaes asociáu a la faba, y dalguna tabla pataques, pero más bien como complementu de los ingresos o entretenimientu que co-

mo dedicación plena. Como quier que seya, los terrenos tán n'actividá y caltienen viva esta agricultura.

Tolos montes d'alreduro tán plantaos con árboles foriatos de desendolque rápidu (ocalitos y pinos) en perxuiciu del monte del país (castañales) qu'hubo tener en tiempos gran importancia pal aprovechamientu de la lleña, amás d'aportar les castañes un complementu na dieta y constituyir a vegaes un elementu d'intercambiu. Nes zones más altes y nos montes vese claramente la presencia de brañes, amuesa d'una ganadería estacional nos montes comunales con llugares d'habitación.

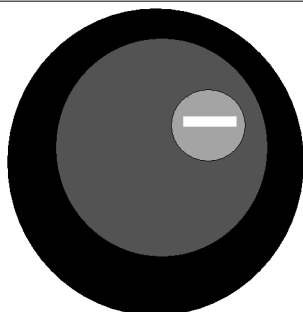
Pa l'agricultura, ganadería y servicios (molinos, pontes, caleyes) les dos zones (Brieves y San Fliz) paez que presenten unes carauterístiques perafayadices pa constituyir una unidá de producción mayor, yá que se complementen perfectamente, aunque ello namái podría ocurrir nel casu de que dambos terrenos pertenecieren a un mesmu señor nel pasáu.

De la proximidá de los ríos Esva y L.lourín deduzse que n'otru tiempu tuvo muncha importancia la pesca como complementu de la dieta y tamién como productu d'intercambiu, col so mercáu natural na villa de L.luarca, onde tamién foi d'importancia el comerciu col sal. Salmones, reos (denomaos equí *truchas mariegas*), llamprees, anguiles y truches, sedríen perabondantes n'otros tiempos. N'otres zones ribereñes de los ríos asturianos tamién se calteníen estos pexes en salazón y n'escabeche pa disponer d'estos productos fuera de temporada y ye fácil qu'equí se diere dalgo paecío.


El ríu tamién tenía un aprovechamientu pal riego na veiga de Brieves. D'ehí la presencia de gran númeru de pozos y banzaos que se topen na zona (más de venti).

#### IV. CONCLUSIONES: DOS FORMES ESTREMAES D'ORGANIZACIÓN AGRARIA

Estes dos estructures de poblamientu respuesten a dos modelos estremaos d'organización agraria: per un llau San Fliz, perteneciente al modelu d'aldea d'elementos disociaos, y per otru Brieves, que respueste al modelu d'aldea-cai:



Esquema de poblamiento d'aldea-cai (Brieves)



Esquema de poblamiento d'aldea d'elementos disociaos (San Fliz)

Lleenda:

- 1ª Zona d'hábitat
- 2ª Zona de cultivu intensivu (quintanares y controcios)
- 3ª Zona de cultivu estensivu semicomunal
- 4ª Zona de monte comunal

La organización del poblamiento en Brieves y la estructuración clara del so espaciu rellacionaríase coles condiciones xeográfiques de la zona, pol fechu de topase nun fondu de valle nuna amplia vega del Esva, y cola organización de la explotación del campu, agrupándose les cases a los llaos de la caleya dexando llibres los campos de meyor calidá pal cultivu estensivu.

Amás d'esti condicionamientu natural, el calter superior d'organización d'esti llugar ta rellacionáu cola presencia d'un poder señorial nel pueblu, representáu pol solar de la familia Abello-Llano. Esta autoridá y el so control sobre'l territoriu y los sos habitantes condiciona l'hábitat d'esti pueblu: la mayor concentración de les quintanes implica un mayor control de los campesinos pal pagu'l tributu y rentes señoriales. Amás la estructuración los terrenos de cultivu, dexándolos llibres d'edificaciones, permite un mayor aprovechamientu de les sienes pa la producción de cereales, de la que ye beneficiaria direutamente la nobleza. Hai polo tanto en Brieves una intención d'organización del hábitat aldeanu dende l'autoridá nobiliar.

La estructura del poblamiento en San Fliz ye d'hábitat dispersu, en caseríes que fueron medrando a lo llargo los siglos, coles zones de cultivos intercalaes cola zona d'hábitat.

La intención de la nobleza nestos dos pueblos y polo tanto l'orixe del so poblamiento foi'l mesmu: la explotación agropecuaria de les tierras más granibles de la so propiedá con colonos que pagaben rentes.

Sicasí'l poblamiento de San Fliz, desorganizáu y progresivu, estremáu del poblamiento concentráu de Brieves, tien les sos causes nun diferente mou de repoblación atopáu en distintos dómines históriques.

Referencies a San Fliz hailes dende la dómina medieval. Y asina por exemplu yá nel sieglu XII, nun documentu recoyíu nel llibru rexistru del monesteriu de Courias, conséñase la presencia d'una «iugueria» perteneciente al monesteriu y asitiada en San Fliz<sup>2</sup>.

La so evolución histórica daríase dende esti momentu nel que tenemos les primeres referencies a una explotación agrícola nel llugar, algamando progresivamente el so mayor desenvolque nos siglos XIII-XIV, col espoxigue de la ganadería y la necesidá de la roza de nueves tierres dedicaes enan-

<sup>2</sup> «...in Sancto Felice una iugueria de Corias...» [L.R. fº 92 vA 14-15] en FLORIANO CUMBREÑO (1950).

tes a monte, pa pastu; y posteriormente cola entrada de los cultivos americanos (maíz y pataca). Yá nel sieglu XIX asenariáse'l poblamientu dafechu.

Estes actividaes con fin poblador en terrenos roturaos son en cierta forma llevaes a cabu de manera individual por parte los campesinos, según diben aumentando les sos necesidaes, cuntandu col apoyu y preste de los señores propietarios de la tierra y principales beneficiarios, dando llugar a esti poblamientu esllabazáu.

La nueva hipótesis de trabayu afítase na idea de que foi en Brieves onde se dio'l primer poblamientu nesta zona del valle mediu L'Esva, nel aniciu la dómina medieval: tanto pola so bona situación nel fondu'l valle, nuna zona perbona pal cultivu estensivu, como pola presencia del camín (*la calea*) d'importancia indiscutible y que sedría'l vertebrador del pueblu a la par que convertiría a Brieves nun llugar de pasu, cola ponte como símbolu, ente la marina y los valles interiores de Paredes y Navelgas.

Foi esti pueblu llugar de pasu y asientu humanu dende épocas pretéritas, como atestigüen la presencia d'un castru xustu enfrente Brieves (*El Picu'l Castru*) y restos de delles explotaciones mineres romanes na zona.

Brieves tien un poblamientu organizáu non por casualidá sinón pola mor d'esta situación privilexada y pola presencia de l'autoridá nobiliar nel llugar. La concentración del poblamientu favorez el control y el cobru de les rentes asina como'l trabayu comunal de los vecinos, fácilmente imaxinable esti en Brieves, onde la concentración del terralgu favorez por exemplu'l cierre perimetral de les tierres n'época de colleches y la so posterior apertura pal pastu'l ganáu.

Podríamos falar d'unes diferencies cronolóxicques de dambos poblamientos. Los testos medievales falen de Brieves y San Fliz ya dende'l sieglu XI<sup>3</sup>, apaeciendu en concreto conse-

<sup>3</sup> «... in Ualdes, Monnes cum totis suis montibus et bustis; Longre, Ueiga de Uebres, Monasterium Sancti Micaelis de Canero cum suis peculiaribus, videlicet, Sancto Felice...» [L.R. fº 4 rB 15-20]. Añu 1044 (Ibíd.).

ñaos nel documentu de dotación fundacional del monesteriu de Courias del añu 1044. Sicasí la organización de los mesmos ye distinta: Brieves organizóse nun espaciu más curtiu de tiempu y dende un primer momentu siguió un «patrón d'organización» algamando la so forma de aldea-cai yá dafechu dende les primeres épocas medievales y evolucionando ensin romper la so estructura urbana y agraria. Per otru llau, San Fliz fízolo de forma progresiva a medida que les necesidaes aumentaben, ensin siguir un patrón claru d'organización. Estes necesidaes pudieron derivase de los progresivos aumentos demográficos de les families campesines y la necesidá del desdoble de les quintanes y el cultivu de nueves tierres p'aumentar les colleches y alimentar a la nueva población; pol espoxigue de la ganadería y la necesidá de la roturación de nueves tierres pa pastu nos sieglos XIII y XIV; y la introducción de nuevos cultivos estensivos como'l maíz o la pataca, na dómina Moderna, que provocaron un gran camudamientu na economía y l'aspeutu d'estos dos pueblos valdesanos. N'especial de San Fliz, que tien precisamente nestos fenómenos d'evolución del poblamientu y de la economía campesina asturiana'l so aniciu como pueblu tal y como ye conocíu anguaño.

## BIBLIOGRAFÍA

- AGUADÉ NIETO, S (1981): *Transformaciones del poblamiento rural de Asturias durante la Alta Edad Media: La Villa*. Uviéu, BIDEA 104.
- AVELLO ÁLVAREZ, José Luis (1991): *Las Torres medievales en la baja Edad Media en Asturias*. Lleón, Universidá.
- CORONAS GONZÁLEZ, Santos M. (1990): «La nueva organización social del territorio en Asturias: Las villas y pueblos medievales» n' *Historia de Asturias* T.II: 385-404. Uviéu, Ed. Prensa Asturiana.

---

«... illam uillam de Ueiga de Uebres, que iacet super duo flumina Ese et Ore...» [L.R. fº 62 rA 16-18]. Añu 1076 (Ibíd.).

«... ipsa uilla de Sancto Felice est de Canero (...) illam uillam de Uebres in territorio Ualdes...» [L.R. fº 62 rB 6-11]. Añu 1128 (Ibíd.).

«... Ueiga de Uebres cum suis hominibus de Corias...» [L.R. fº 92 vA 23-24] (Ibíd.).

«... in Sancto Luliano de Uebres una iugueria de Sancti Salvatoris...» [L.R. fº 94 vA 1-2] (Ibíd.).

- Cultures. Revista Asturiana de Cultura* 11 (2002). Uviéu, ALLA.
- FERNÁNDEZ CONDE, F. Javier (1993): *El Señorío del Cabildo de la Catedral ovetense: Estructuras agrarias de Asturias en el tardomedievo*. Uviéu, Universidá.
- FLORIANO CUMBREÑO, Antonio C. (1950): *El libro registro de Corias*. Uviéu, RIDEA.
- GARCÍA ARIAS, Xosé Lluis (2000): *Pueblos asturianos. El porqué de sus nombres*. Xixón, Alborá Llibros. 2ª ed. corr. y ampl.
- GARCÍA FERNÁNDEZ, Jesús (1998): *Sociedad y organización tradicional del espacio en Asturias*. Biblioteca Histórica Asturiana. Xixón, Silverio Cañada.
- MAURÍN ÁLVAREZ, Manuel (1992): «El hábitat en Asturias» en *Geografía de Asturias* T.I: 193-208. Uviéu, Ed. Prensa Asturiana.
- RODRÍGUEZ GUTIÉRREZ, Fermín (1988): «La organización del espacio histórico en Asturias» n' *Ería* 17. Uviéu, Universidá.
- (1992): «El espacio rural asturiano: La organización agraria tradicional» en *Geografía de Asturias* T.I: 145-160. Uviéu, Ed. Prensa Asturiana.
- RUIZ DE LA PEÑA, José Ignacio (1979): *Historia de Asturias: Baja Edad Media*. Salinas, Ayalga.
- URÍA RÍU, J. (1979): *Estudios sobre la Baja Edad Media Asturiana (Asturias de los siglos XIII al XVI)*. Uviéu, Universidá.
- VILLA VALDÉS, Ángel (2000): *Carta Arqueológica del Concejo de Valdés*. Uviéu, Conseyería de Cultura, Principáu d' Asturias.